

# GRAD ZAGREB

## GENERALNI URBANISTIČKI PLAN SESVETA

### 3.c KOMUNALNA INFRASTRUKTURNA MREŽA

### Vodnogospodarski sustav i gospodarenje otpadom - IZMJENE I DOPUNE 2026.

#### TUMAČ PLANSKOG ZNAKOVLJA

##### VODNOGOSPODARSKI SUSTAV

###### Vodoopskrba i korištenje voda

VODOOPSKRBNI CJEVOVOD - POSTOJEĆI

VODOOPSKRBNI CJEVOVOD - PLANIRANI

###### Odvodnja otpadnih voda

DOVODNI KANAL - POSTOJEĆI

DOVODNI KANAL - PLANIRANI

CRPNA STANICA - PLANIRANA

CRPNA STANICA - POSTOJEĆA

PRELJEVNI ISPUST - PLANIRANI

PRELJEVNI ISPUST - POSTOJEĆI

RETENCIJSKI BAZEN - PLANIRANI

RETENCIJSKI BAZEN - POSTOJEĆI

###### Uređenje vodotoka i voda

VODOTOK

ZACIJEVLJENI VODOTOK

###### Vodozaštita

KATEGORIZACIJA VODOTOKA - I. KATEGORIJA

KATEGORIZACIJA VODOTOKA - II. KATEGORIJA

###### POSTUPANJE S OTPADOM

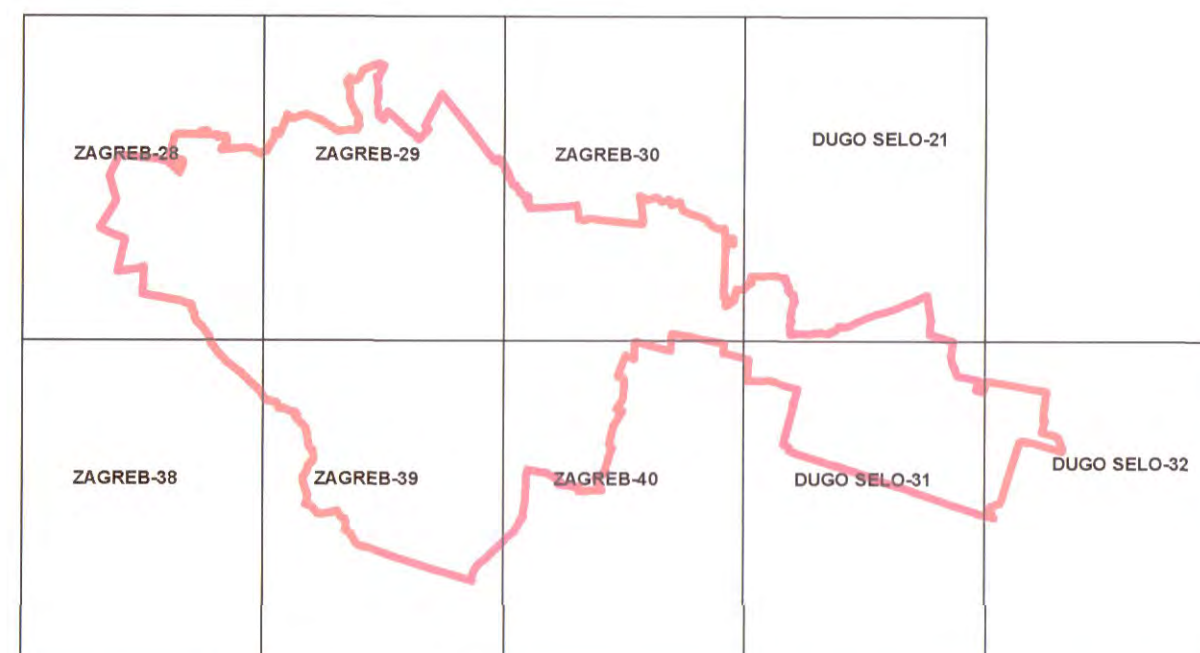
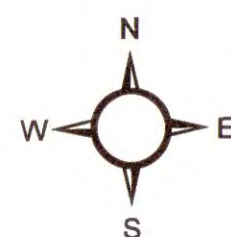
RECIKLAŽNO DVORIŠTE - POSTOJEĆE

RECIKLAŽNO DVORIŠTE - PLANIRANO

KORIDORI JAVNO PROMETNIH POVRŠINA

GRANICA GENERALNOG URBANISTIČKOG PLANA SESVETA

#### VEZA KARATA:



#### GRAD ZAGREB

Naziv prostornog plana: **IZMJENE I DOPUNE GENERALNOG URBANISTIČKOG PLANA SESVETA 2026.**

*prijedlog plana za ponovnu javnu raspravu*

Naziv kartografskog prikaza: **3.c KOMUNALNA INFRASTRUKTURNA MREŽA**

Vodnogospodarski sustav i gospodarenje otpadom - izmjene i dopune 2026.

Broj kartografskog prikaza: 3.c

Mjerilo kartografskog prikaza: 1 : 5000

Odluka o izradi izmjena i dopuna Generalnog urbanističkog plana Sessveta („Službeni glasnik Grada Zagreba“ br. 15/23).

Odluka o donošenju izmjena i dopuna Generalnog urbanističkog plana Sessveta (Službeni glasnik Grada Zagreba br. \_\_\_/\_\_\_)

Javna rasprava (datum objave): 11.3.2026. Jutarnji List

Javni uvid održan: od 16. ožujka do 30. ožujka 2026.

Ponovna javna rasprava (datum objave):

Ponovni javni uvid održan:

Nositelj izrade:

**GRADSKI URED ZA GOSPODARSTVO, EKOLOŠKU ODRŽIVOST I STRATEGIJSKO PLANIRANJE**  
Trg S. Radića 1, Zagreb

Pečat Gradskog ureda za gospodarstvo, ekološku održivost i stratejsko planiranje:



Odgovorna osoba za provođenje javne rasprave:

Pročelnica  
Ana Pavičić Kaselj, univ.mag.oec.

Odgovorna osoba za provođenje ponovne javne rasprave:

po ovlasti Gradonačelnika obavlja poslove pročelnice  
Dunja Mazzocco Divvar, dipl.ing.fizike

Stručni izrađivač:

zavod za prostorno uređenje grada zagreba

Sjedište: Ul. Republike Austrije 18, Zagreb  
Privremeno sjedište: Martičeva ulica 14, Zagreb

Pečat pravne osobe koja je izradila Plan:



Odgovorna osoba izrađivača Plana:

Ravnatelj  
Nikša Božić, dipl.ing.arh.

Odgovorni voditelj izrade Plana:



Sabina Pavičić, mag.ing.arch.  
ovlaštena arhitektica urbanistica

Stručni tim u izradi Plana:

Nataša Aralica, dipl.ing.arh.  
Dino Bečić, mag.geogr.  
Mirela Bokulić Zubac, dipl.ing.arh.  
Nikša Božić, dipl.ing.arh.  
Jelena Bule, mag.ing.arch.  
Jasmina Doko, dipl.ing.agr.  
Boris Gregurić, dipl.ing.arh.  
Dijana Krstanović, dipl.ing.grad.

Ivan Lončarić, prof.pov.i.geogr.  
Martina Margetić, dipl.ur.  
Katica Mihanović, dipl.ing.šum.  
Domagoj Milinarić, mag.ing.arch.  
Nives Mornar, dipl.ing.arh.  
Ivan Nemet, mag.ing.traff.  
Vladimir Ninić, dipl.ing.grad.  
Momir Pavletić Slobodan, mag.ing.prosp.arch.

Sabina Pavičić, mag.ing.arch.  
Sanja Pavlović, dipl.ur., univ.spec.admin.urb.  
Alen Pažur, mag.geogr.  
Ana Topić, mag.ing.arch.  
Tea Truta, mag.ing.arch.  
Marta Turk, mag.ing.arch.  
Danijel Zdoic, dipl.ing.prom.

Pečat Gradske skupštine Grada Zagreba:

M.P.

Precsjednik Gradske skupštine Grada Zagreba:

Matej Mišić, mag.iur.

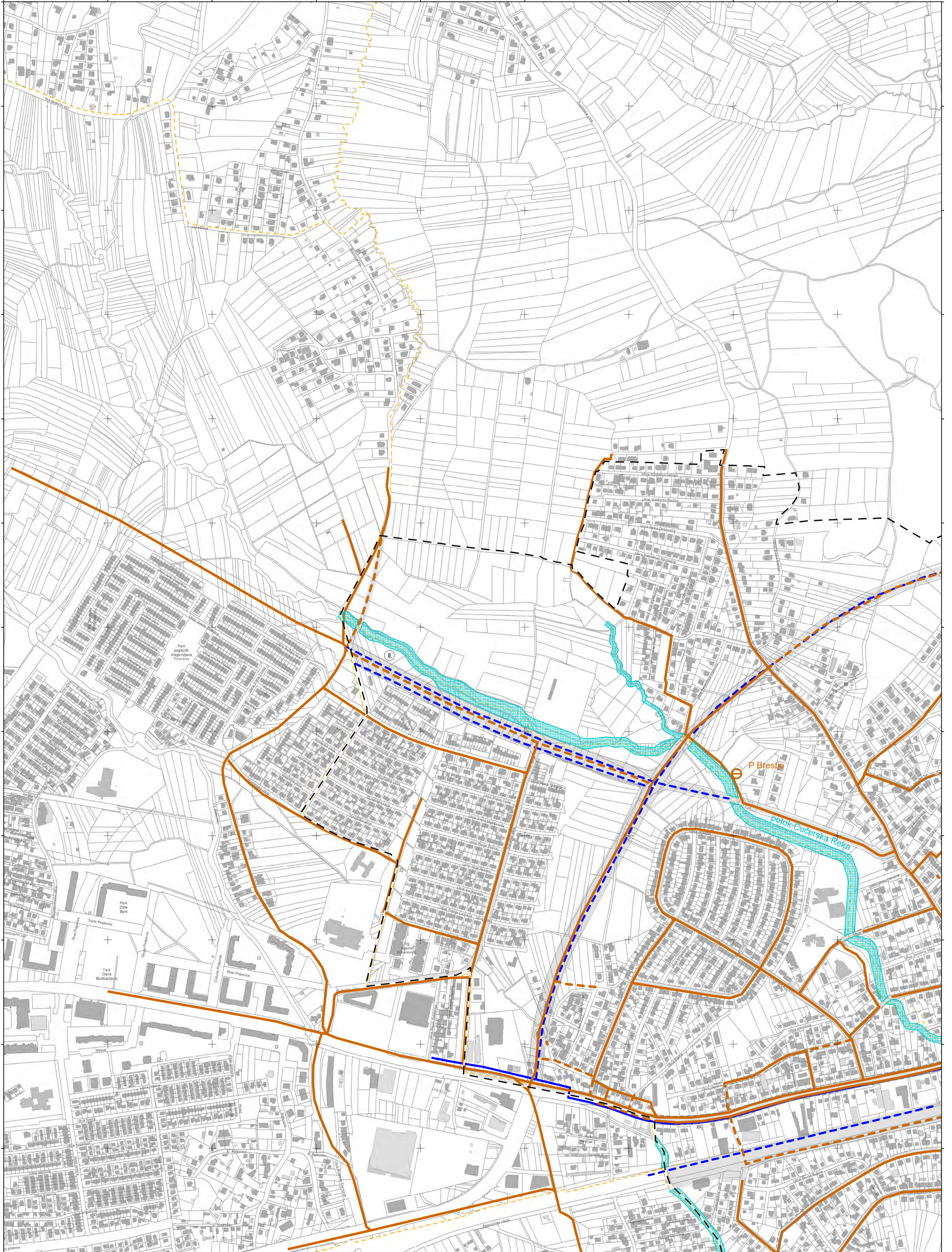
Istovjetnost Plana s Izvornikom ovjerava

Pečat nadležnog tijela

(ime, prezime, potpis)

M.P.

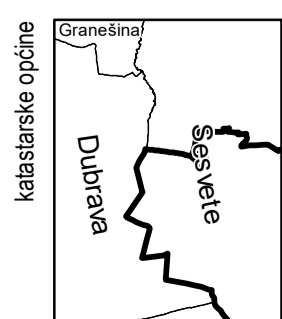
ZAGREB-18



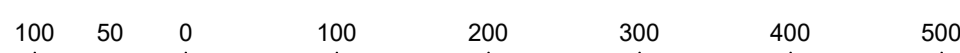
ZAGREB-27

ZAGREB-29

ZAGREB-38



podjela listova HTRS96/TM	5-4-4-105-9	5-5-4-105-9
	5-9-4-105-9	5-10-4-105-9



MJERILO 1:5.000

Podloga: katastarska podloga, prosinac 2024  
 Gradski ured za katastar i geodetske poslove Grada Zagreba  
 Nositelj izrade: Gradski ured za gospodarstvo, ekološku održivost i strategijsko planiranje  
 Stručni izrađivač: Zavod za prostorno uređenje Grada Zagreba  
 Odluka o izradi: Odluka o izradi izmjena i dopuna Generalnog urbanističkog plana Sestveta (Službeni glasnik Grada Zagreba 15/23)

Koordinatni sistem: HTRS96 Croatia TM  
 Projekcija: Transverse Mercator  
 Datum: Croatian Terrestrial Reference System  
 Mjerna jedinica: Meter

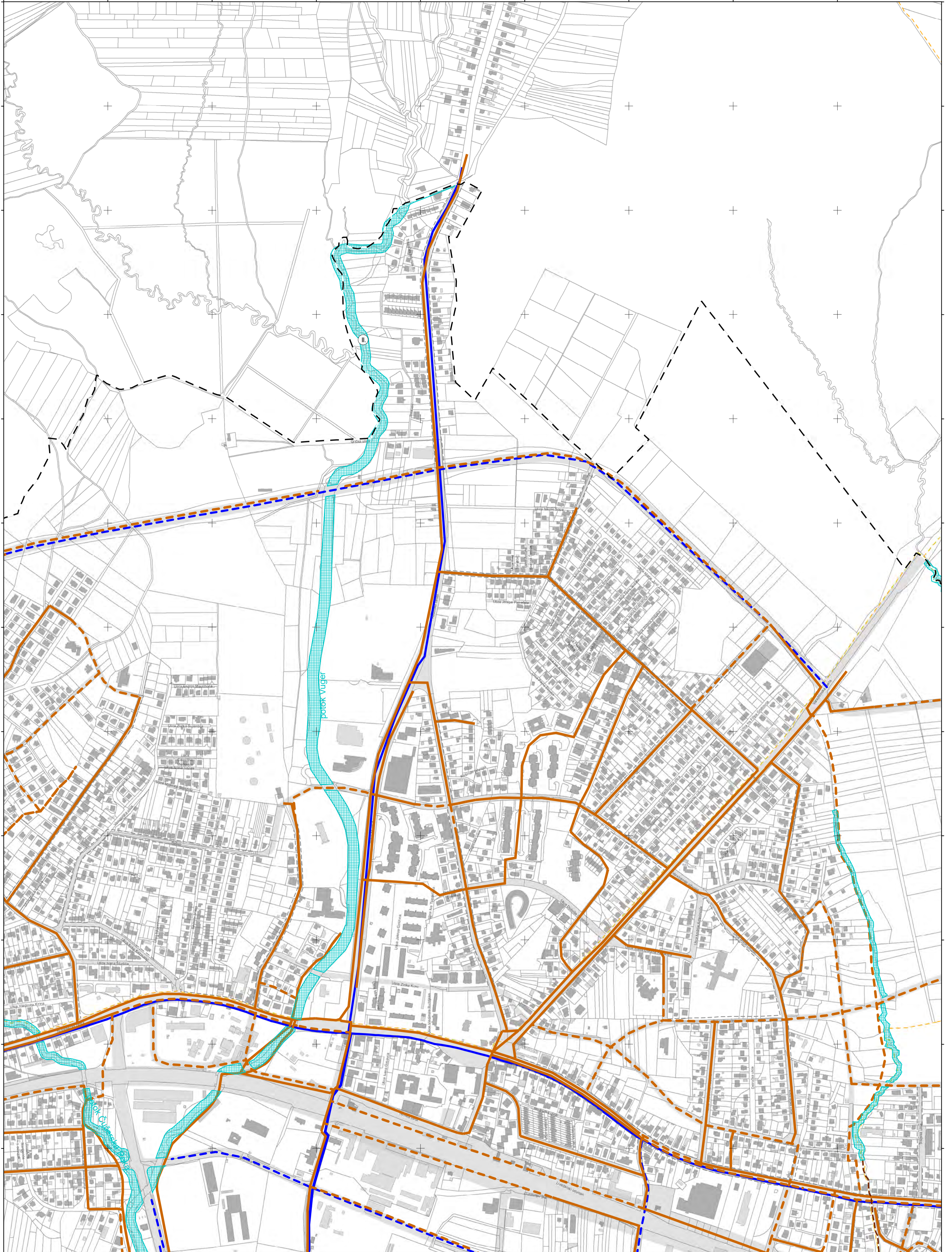
# GENERALNI URBANISTIČKI PLAN SESVETA

PRIJEDLOG PLANA ZA  
PONOVNJU JAVNU RASPRAVU

3.c KOMUNALNA INFRASTRUKTURNA MREŽA  
Vodnogospodarski sustav i gospodarenje otpadom - IZMJENE I DOPUNE 2026.

ZAGREB-29

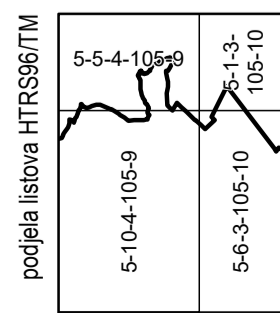
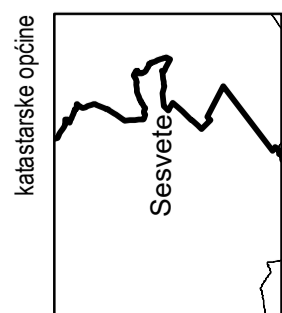
ZAGREB-19



ZAGREB-28

ZAGREB-30

ZAGREB-39

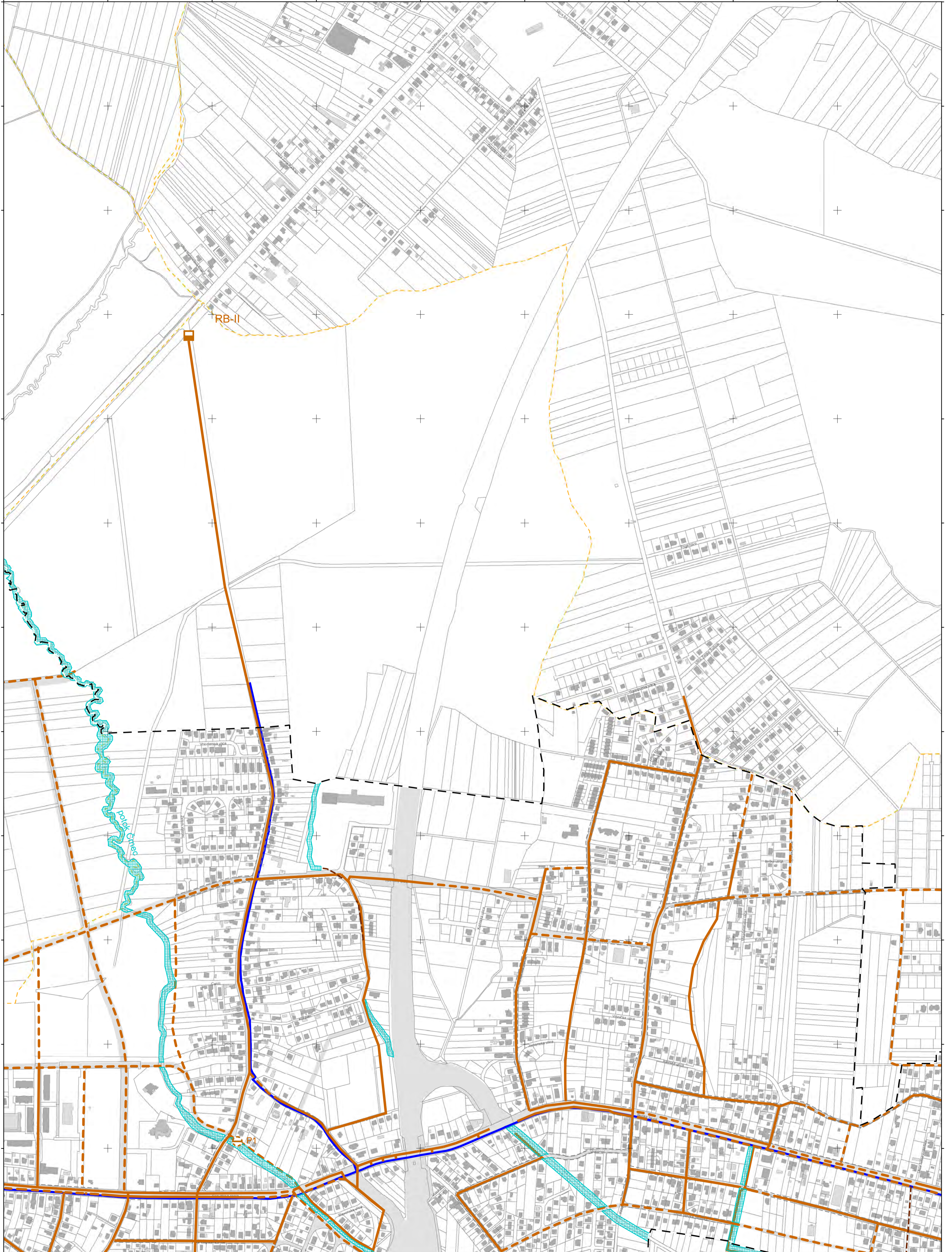


MJERILO 1:5.000

Podloga: katastarska podloga, prosinac 2024  
Gradski ured za katastar i geodetske poslove Grada Zagreba  
Nositelj izrade: Gradski ured za gospodarstvo, ekološku održivost i strategijsko planiranje  
Stručni izrađivač: Zavod za prostorno uređenje Grada Zagreba  
Odluka o izradi: Odluka o izradi izmjena i dopuna Generalnog urbanističkog plana Sesveta (Službeni glasnik Grada Zagreba 15/23)

Koordinatni sistem: HTRS96 Croatia TM  
Projekcija: Transverse Mercator  
Datum: Croatian Terrestrial Reference System  
Mjerna jedinica: Meter

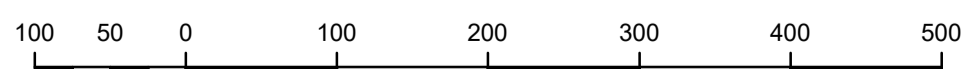
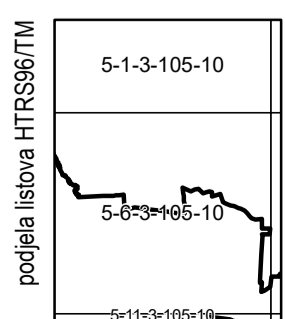
ZAGREB-20



ZAGREB-29

DUGO SELO-21

ZAGREB-40

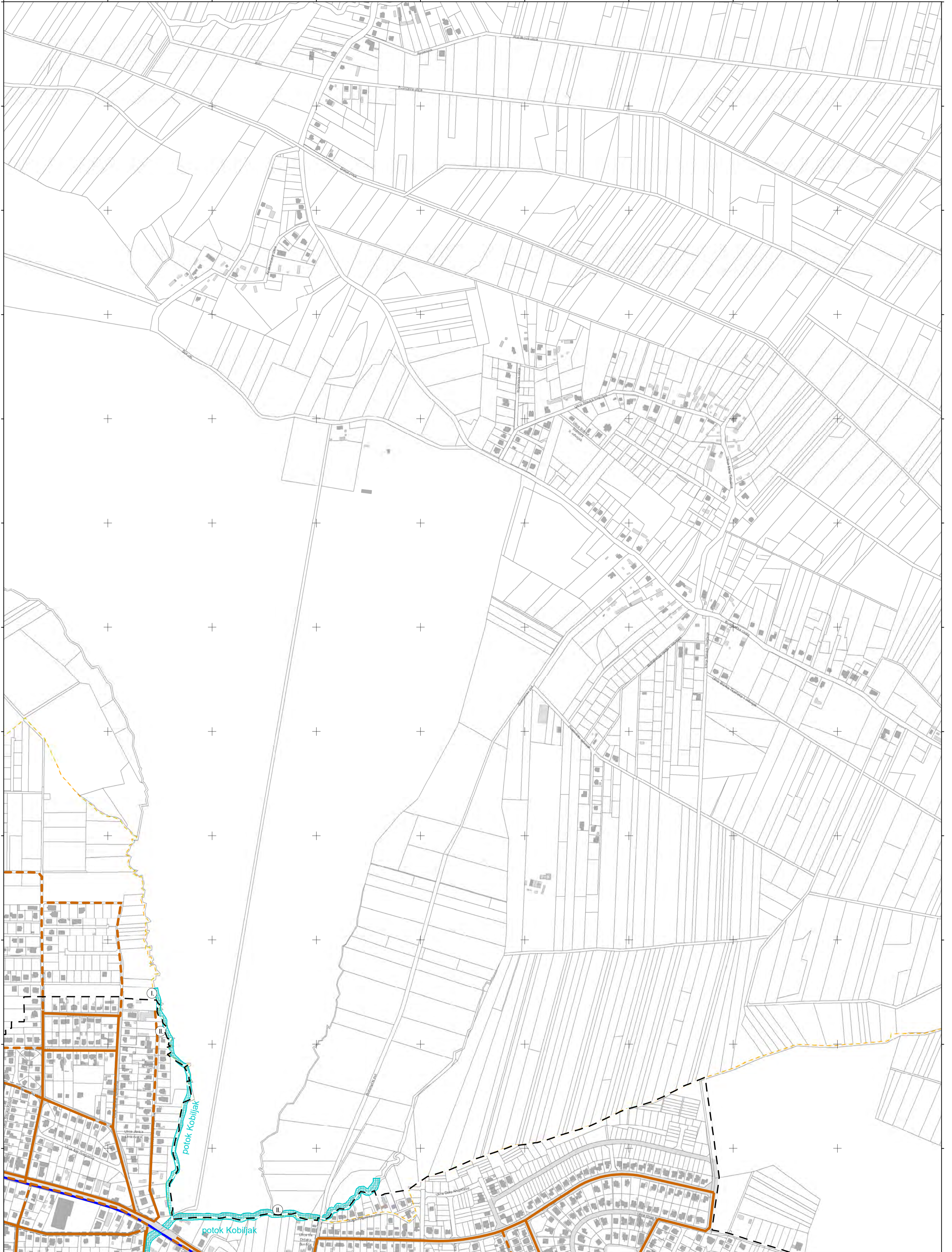


MJERILO 1:5.000

Podloga: katastarska podloga, prosinac 2024  
 Gradski ured za katastar i geodetske poslove Grada Zagreba  
 Nositelj izrade: Gradski ured za gospodarstvo, ekološku održivost i strategijsko planiranje  
 Stručni izrađivač: Zavod za prostorno uređenje Grada Zagreba  
 Odluka o izradi: Odluka o izradi izmjena i dopuna Generalnog urbanističkog plana Seseveta (Službeni glasnik Grada Zagreba 15/23)

Koordinatni sistem: HTRS96 Croatia TM  
 Projekcija: Transverse Mercator  
 Datum: Croatian Terrestrial Reference System  
 Mjerna jedinica: Meter

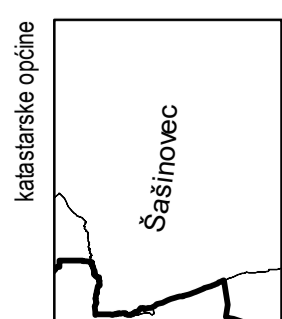
DUGO SELO-11



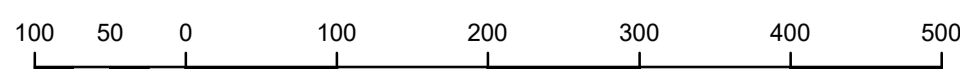
ZAGREB-30

DUGO SELO-22

DUGO SELO-31



podjela listova HTRS96/TM	5-2-3-105-10
	5-7-3-105-10
	5-12-3-105-10



MJERILO 1:5.000

Podloga: katastarska podloga, prosinac 2024  
 Gradski ured za katastar i geodetske poslove Grada Zagreba  
 Nositelj izrade: Gradski ured za gospodarstvo, ekološku održivost i strategijsko planiranje  
 Stručni izrađivač: Zavod za prostorno uređenje Grada Zagreba  
 Odluka o izradi: Odluka o izradi izmjena i dopuna Generalnog urbanističkog plana Sessveta (Službeni glasnik Grada Zagreba 15/23)

Koordinatni sistem: HTRS96 Croatia TM  
 Projekcija: Transverse Mercator  
 Datum: Croatian Terrestrial Reference System  
 Mjerna jedinica: Meter

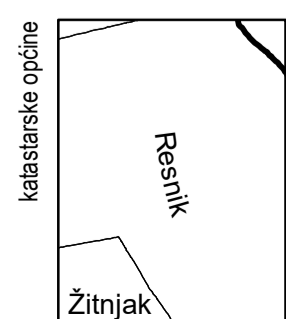
ZAGREB-28



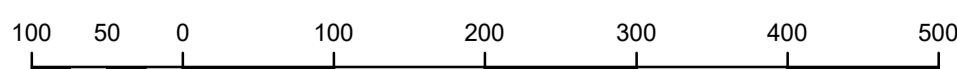
ZAGREB-37

ZAGREB-39

ZAGREB-48



podjela listova HTRS96/TM	5-14-4-105-9	5-15-4-105-9
	5-19-4-105-9	5-20-4-105-9



MJERILO 1:5.000

Podloga: katastarska podloga, prosinac 2024  
 Gradski ured za katastar i geodetske poslove Grada Zagreba  
 Nositelj izrade: Gradski ured za gospodarstvo, ekološku održivost i strategijsko planiranje  
 Stručni izradivač: Zavod za prostorno uređenje Grada Zagreba  
 Odluka o izradi: Odluka o izradi izmjena i dopuna Generalnog urbanističkog plana Seseveta (Službeni glasnik Grada Zagreba 15/23)

Koordinatni sistem: HTRS96 Croatia TM  
 Projekcija: Transverse Mercator  
 Datum: Croatian Terrestrial Reference System  
 Mjerna jedinica: Meter

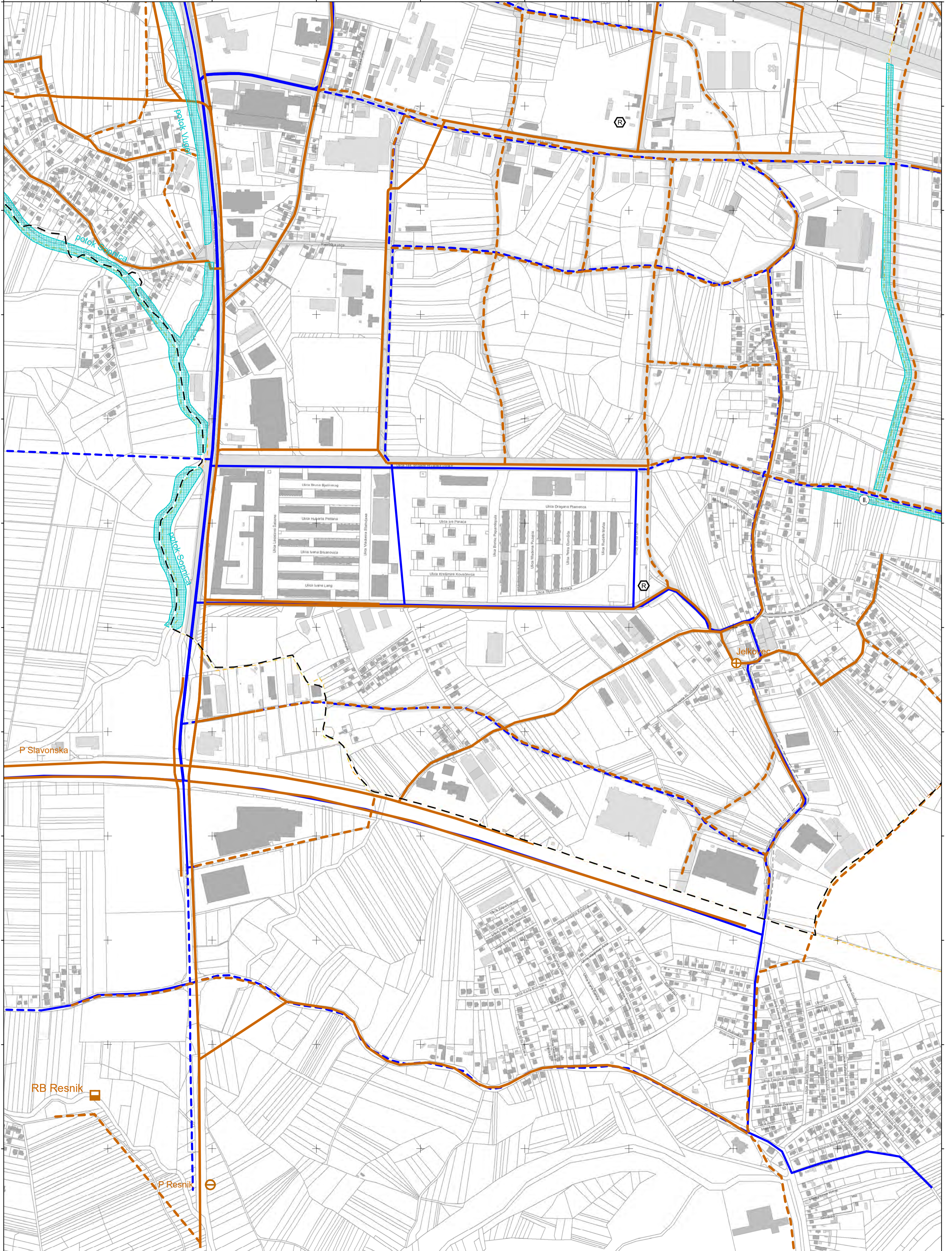
# GENERALNI URBANISTIČKI PLAN SESVETA

PRIJEDLOG PLANA ZA  
PONOVNJU JAVNU RASPRAVU

3.c KOMUNALNA INFRASTRUKTURNA MREŽA  
Vodnogospodarski sustav i gospodarenje otpadom - IZMJENE I DOPUNE 2026.

ZAGREB-39

ZAGREB-29



ZAGREB-38

ZAGREB-40

ZAGREB-49



podjela listova HTRS96/TM	
5-20-4-105-9	5-15-4-105-9
5-16-3-105-10	5-11-3-105-10



MJERILO 1:5.000

Podloga: katastarska podloga, prosinac 2024  
Gradski ured za katastar i geodetske poslove Grada Zagreba  
Nositelj izrade: Gradski ured za gospodarstvo, ekološku održivost i strategijsko planiranje  
Stručni izrađivač: Zavod za prostorno uređenje Grada Zagreba  
Odluka o izradi: Odluka o izradi izmjena i dopuna Generalnog urbanističkog plana Sesveta (Službeni glasnik Grada Zagreba 15/23)

Koordinatni sistem: HTRS96 Croatia TM  
Projekcija: Transverse Mercator  
Datum: Croatian Terrestrial Reference System  
Mjerna jedinica: Meter

ZAGREB-39

6 / 9

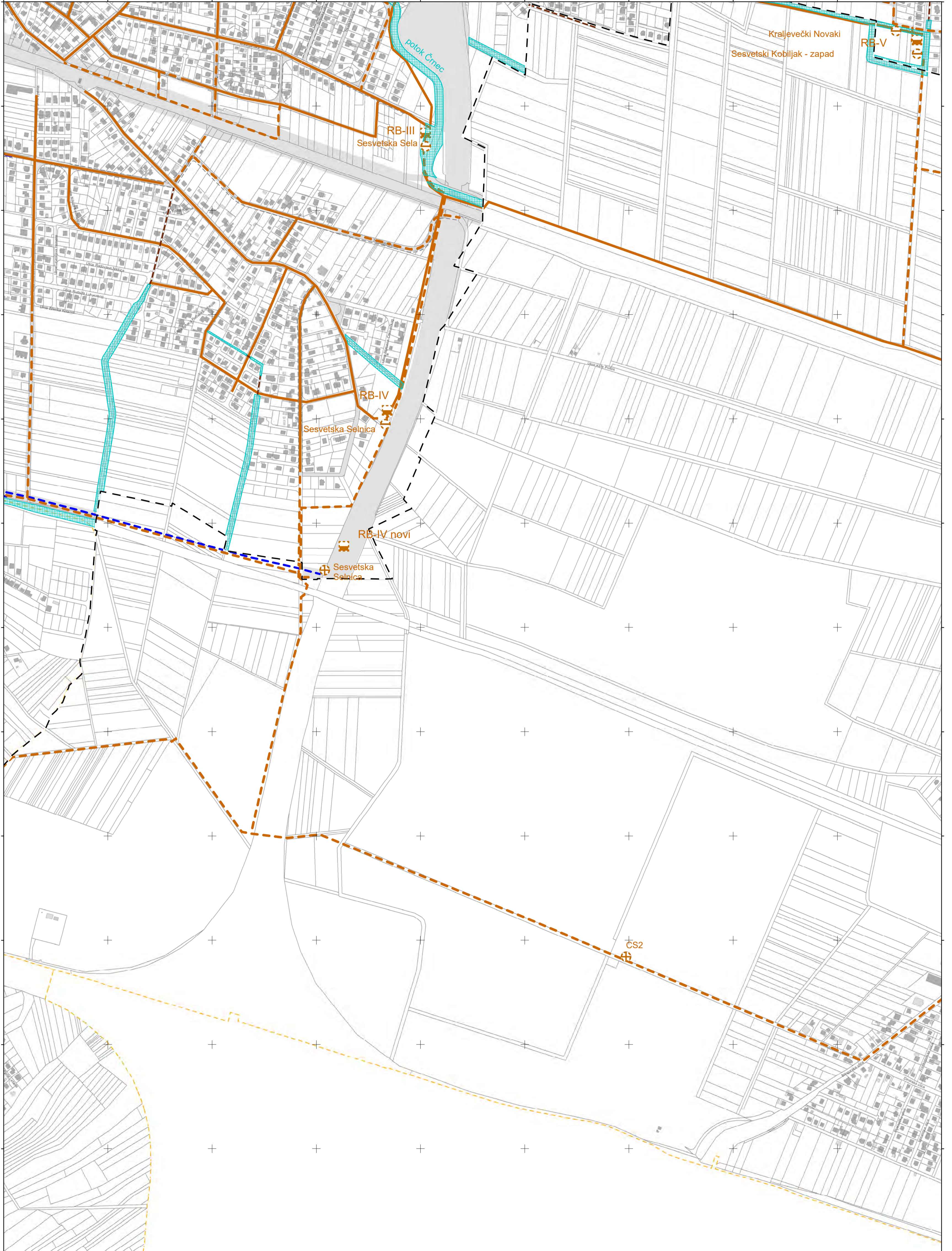
# GENERALNI URBANISTIČKI PLAN SESVETA

PRIJEDLOG PLANA ZA  
PONOVNJU JAVNU RASPRAVU

3.c KOMUNALNA INFRASTRUKTURNA MREŽA  
Vodnogospodarski sustav i gospodarenje otpadom - IZMJENE I DOPUNE 2026.

ZAGREB-40

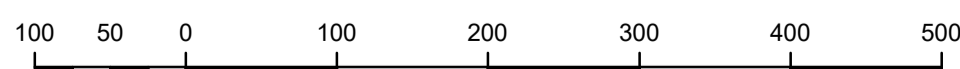
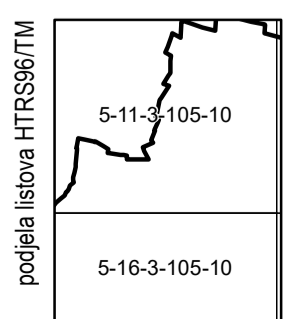
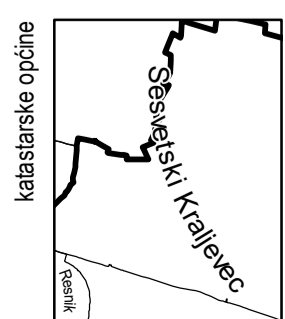
ZAGREB-30



ZAGREB-39

DUGO SELO-31

ZAGREB-50



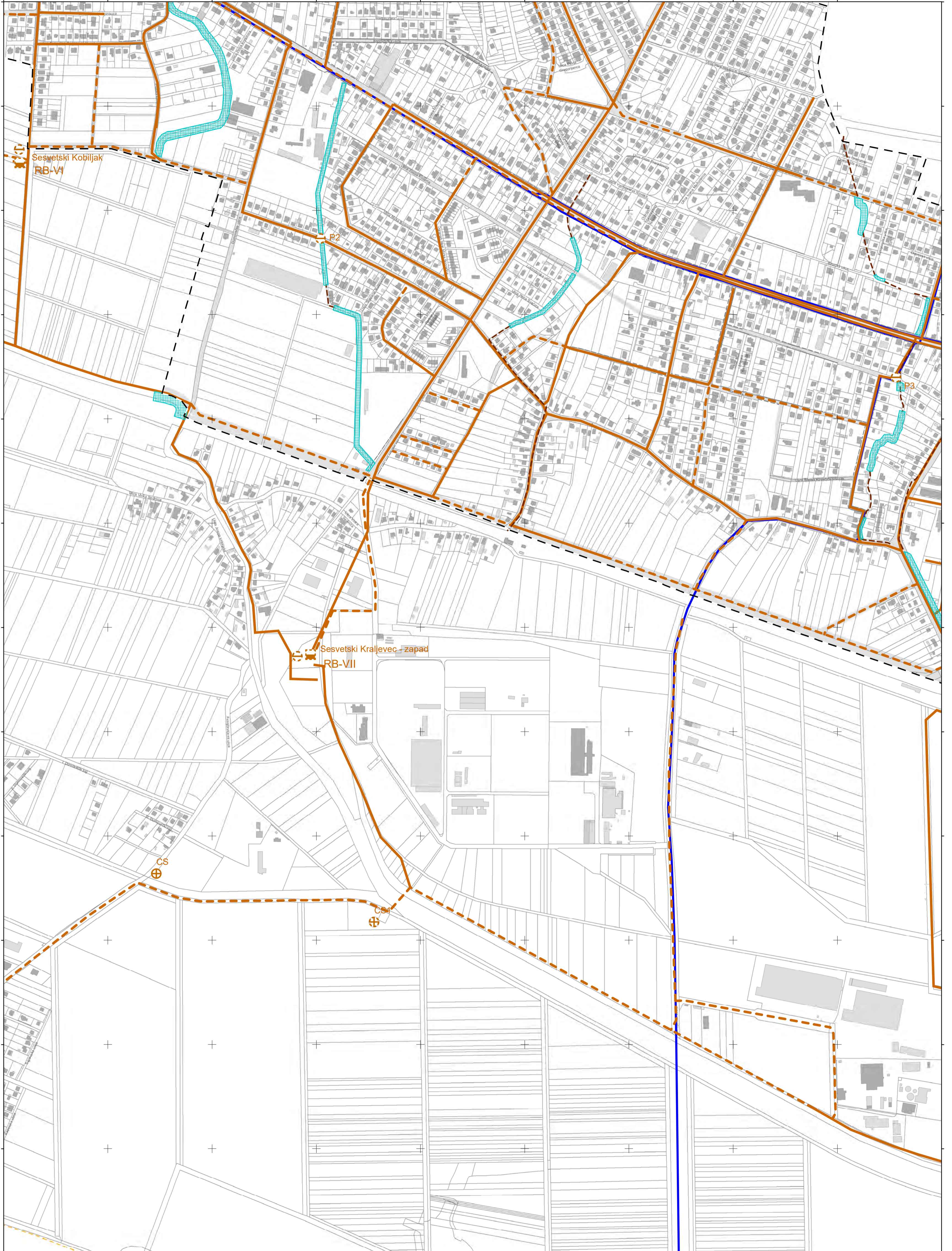
MJERILO 1:5.000

Podloga: katastarska podloga, prosinac 2024  
Gradski ured za katastar i geodetske poslove Grada Zagreba  
Nositelj izrade: Gradski ured za gospodarstvo, ekološku održivost i strategijsko planiranje  
Stručni izrađivač: Zavod za prostorno uređenje Grada Zagreba  
Odluka o izradi: Odluka o izradi izmjena i dopuna Generalnog urbanističkog plana Sesveta (Službeni glasnik Grada Zagreba 15/23)

Koordinatni sistem: HTRS96 Croatia TM  
Projekcija: Transverse Mercator  
Datum: Croatian Terrestrial Reference System  
Mjerna jedinica: Meter

ZAGREB-40

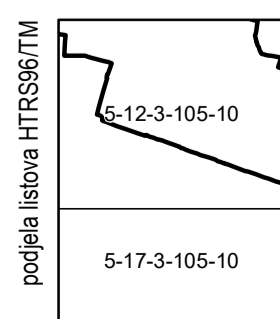
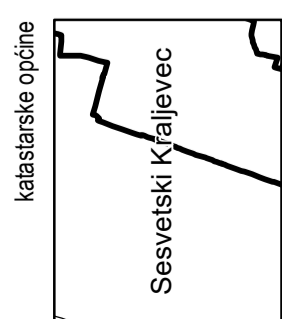
DUGO SELO-21



ZAGREB-40

DUGO SELO-32

DUGO SELO-41



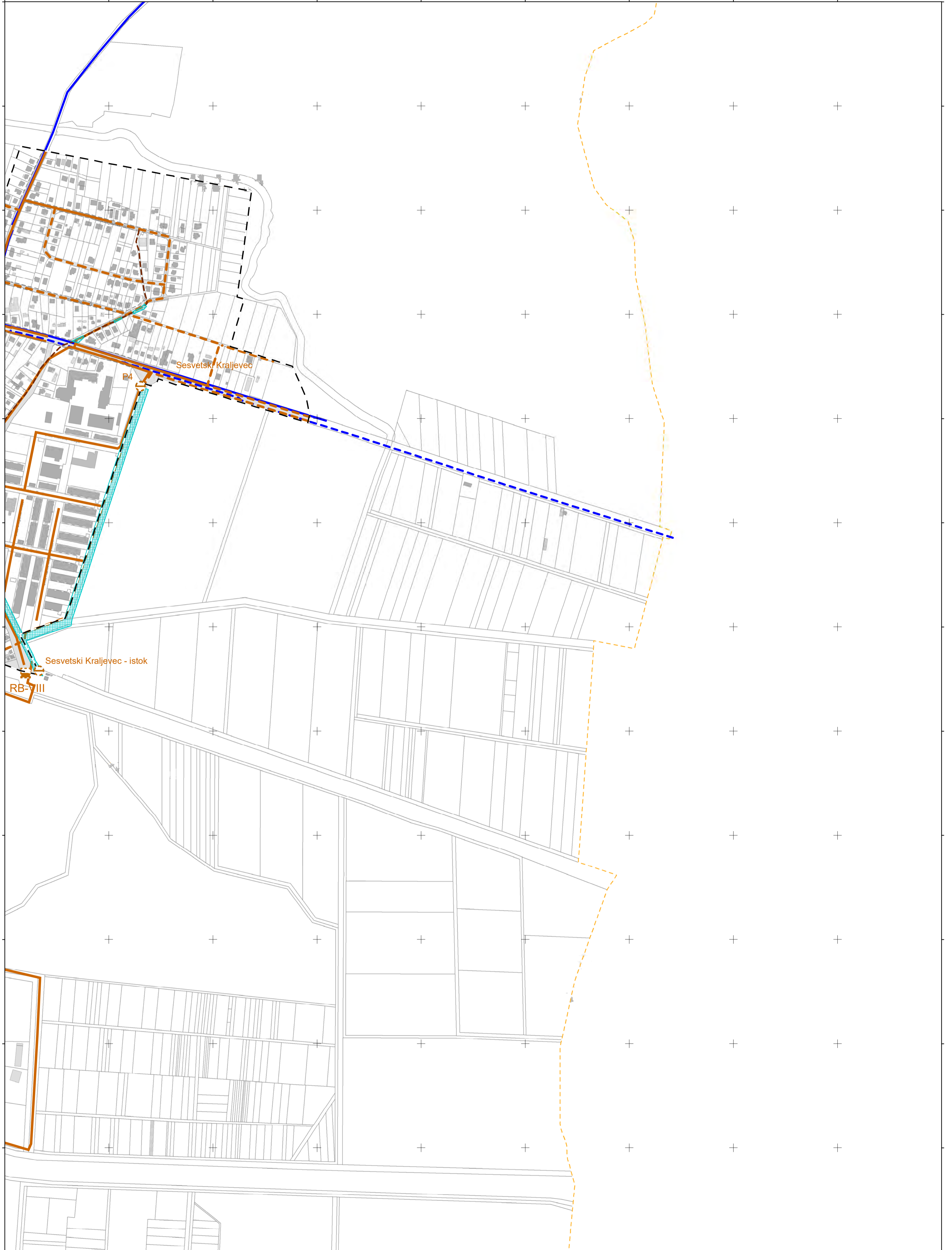
MJERILO 1:5.000

Podloga: katastarska podloga, prosinac 2024  
Gradski ured za katastar i geodetske poslove Grada Zagreba  
Nositelj izrade: Gradski ured za gospodarstvo, ekološku održivost i strategijsko planiranje  
Stručni izrađivač: Zavod za prostorno uređenje Grada Zagreba  
Odluka o izradi: Odluka o izradi izmjena i dopuna Generalnog urbanističkog plana Seseveta (Službeni glasnik Grada Zagreba 15/23)

Koordinatni sistem: HTRS96 Croatia TM  
Projekcija: Transverse Mercator  
Datum: Croatian Terrestrial Reference System  
Mjerna jedinica: Meter

DUGO SELO-22

DUGO SELO-31

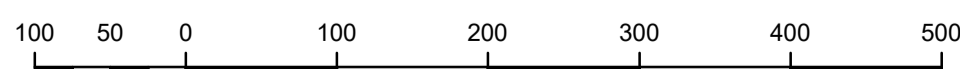


DUGO SELO-42



podjela listova HTRS96/TM

5-17-3-105-10	5-12-3-105-10	5-13-3-105-10
5-18-3-105-10		



MJERILO 1:5.000

Podloga: katastarska podloga, prosinac 2024  
 Gradski ured za katastar i geodetske poslove Grada Zagreba  
 Nositelj izrade: Gradski ured za gospodarstvo, ekološku održivost i strategijsko planiranje  
 Stručni izrađivač: Zavod za prostorno uređenje Grada Zagreba  
 Odluka o izradi: Odluka o izradi izmjena i dopuna Generalnog urbanističkog plana Seseveta (Službeni glasnik Grada Zagreba 15/23)

Koordinatni sistem: HTRS96 Croatia TM  
 Projekcija: Transverse Mercator  
 Datum: Croatian Terrestrial Reference System  
 Mjerna jedinica: Meter